

Marktgemeinde
Reichenfels

Änderung Flächenwidmungsplan

Umwidmung 1/C5/2025

Gemeinde: Reichenfels

Katastralgemeinde: 77012 St. Peter

Grundstück: 485 (ca. 210m²), 486 (ca. 455m²), 487 (ca. 1.292m²),
488 (ca. 999m²), 493 (ca. 18m²), 499 (ca. 462m²),
500 (ca. 146m²), 501 (ca. 669m²), 502 (ca. 848m²),
37 (ca. 6m²)

Fläche [m²]: ca. 5.104m²

von: Grünland – Für die Land- und Forstwirtschaft
bestimmte Fläche, Ödland

in: Grünland – Hofstelle eines land- und
forstwirtschaftlichen Betriebes

Kundmachung

von:

bis:

Gemeinderatsbeschluss

vom:

Datenquellen:
KAGIS: DKM (2023), GFZ (WLV-Rev. 2018)
basemap.at: Orthophoto
Flächenwidmung (2024-08-06)

0 5 10 20 m

Originalmaßstab: 1:500
Bearbeitung: Christoph Harg, MSc.
Planausgabe: 26.06.2025





Änderung Flächenwidmungsplan

Umwidmung 2a/C5/2025

Gemeinde: Reichenfels

Katastralgemeinde: 77012 St. Peter

Grundstück: 497 (ca. 63m²)

Fläche [m²]: ca. 63m²

von: Verkehrsflächen - allgemeine Verkehrsfläche

in: Grünland – Für die Land- und Forstwirtschaft bestimmte Fläche, Ödland

Kundmachung

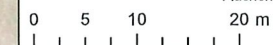
von:

bis:

Gemeinderatsbeschluss

vom:

Datenquellen:
KAGIS: DKM (2023), GFZ (WLV-Rev. 2018)
basemap.at: Orthophoto
Flächenwidmung (2024-08-06)



Originalmaßstab: 1:500
Bearbeitung: Christoph Harg, MSc.
Planausgabe: 26.06.2025





Änderung Flächenwidmungsplan

Umwidmung 2b/C5/2025

Gemeinde: Reichenfels

Katastralgemeinde: 77012 St. Peter

Grundstück: 481 (ca. 39m²), 488 (ca. 131m²), 493 (ca. 74m²),
499 (ca. 61m²), 500 (ca. 27m²), .37 (ca. 117m²)

Fläche [m²]: ca. 448m²

von: Verkehrsflächen - allgemeine Verkehrsfläche

in: Grünland – Hofstelle eines land- und forstwirtschaftlichen Betriebes

Kundmachung

von:

bis:

Gemeinderatsbeschluss

vom:

Datenquellen:
KAGIS: DKM (2023), GFZ (WLV-Rev. 2018)
basemap.at: Orthophoto
Flächenwidmung (2024-08-06)

0	5	10	20 m
---	---	----	------

Originalmaßstab: 1:500
Bearbeitung: Christoph Harg, MSc.
Planausgabe: 26.06.2025





Marktgemeinde Reichenfels

Änderung Flächenwidmungsplan

Umwidmung 2c/C5/2025

Gemeinde: Reichenfels

Katastralgemeinde: 77012 St. Peter

Grundstück: 1921 (ca. 185m²), 1922 (ca. 93m²),
1943/1 (ca. 79m²)

Fläche [m²]: ca. 356m²

von: Grünland – Für die Land- und Forstwirtschaft
bestimmte Fläche, Ödland

in: Verkehrsflächen - allgemeine Verkehrsfläche

Kundmachung

von:

bis:

Gemeinderatsbeschluss

vom:


Datenquellen:
KAGIS: DKM (2023), GFZ (WLV-Rev. 2018)
basemap.at: Orthophoto
Flächenwidmung (2024-08-06)

0 5 10 20 m

Originalmaßstab: 1:500
Bearbeitung: Christoph Harg, MSc.
Planausgabe: 26.06.2025







Marktgemeinde Reichenfels

Änderung Flächenwidmungsplan

Umwidmung 2e/C5/2025

Gemeinde:	Reichenfels
Katastralgemeinde:	77012 St. Peter
Grundstück:	1943/1 (ca. 19m²), 1921 (ca. 119m²) 1922 (0,1m²)
Fläche [m²]:	ca. 138m²
von:	Grünland – Hofstelle eines land- und forstwirtschaftlichen Betriebes
in:	Verkehrsflächen - allgemeine Verkehrsfläche

Kundmachung

von:
bis:


Gemeinderatsbeschluss

vom:

Datenquellen:
KAGIS: DKM (2023), GFZ (WLV-Rev. 2018)
basemap.at: Orthophoto
Flächenwidmung (2024-08-06)

0 5 10 20 m

Originalmaßstab: 1:500
Bearbeitung: Christoph Harg, MSc.
Planausgabe: 26.06.2025

 regionalentwicklung



Marktgemeinde Reichenfels

Änderung Flächenwidmungsplan

Umwidmung 2f/C5/2025

Gemeinde: Reichenfels

Katastralgemeinde: 77012 St. Peter

Grundstück: 476 (ca. 152m²), 477 (ca. 1m²),
481 (ca. 11m²), 497 (ca. 6m²)

Fläche [m²]: ca. 170m²

von: Grünland – Hofstelle eines land- und
forstwirtschaftlichen Betriebes

in: Grünland – Für die Land- und Forstwirtschaft
bestimmte Fläche, Ödland

Kundmachung

von:

bis:

Gemeinderatsbeschluss

vom:

Datenquellen:
KAGIS: DKM (2023), GFZ (WLV-Rev. 2018)
basemap.at: Orthophoto
Flächenwidmung (2024-08-06)

0 5 10 20 m

Originalmaßstab: 1:500
Bearbeitung: Christoph Harg, MSc.
Planausgabe: 26.06.2025



